

গণপ্রজাতন্ত্রী বাংলাদেশ সরকার
জেলা প্রশাসকের কার্যালয়, রংপুর।
এলএ শাখা

www.rangpur.gov.bd

দখল হস্তান্তর প্রত্যয়ন

প্রত্যয়ন করা যাচ্ছে যে, ছাবর সম্পত্তি অধিগ্রহণ ও হুকুমদখল আইন, ২০১৭ অনুযায়ী ২২/০৩/২০২১ খ্রি: তারিখের আদেশ মোতাবেক রংপুর জেলার মামলা নং-২২/২০২০-২০২১ ডাক্ত এলজিইডি'র অধীন "চতরা জিসি গিলাবাড়ী ঘাট ভায়া নিশ্চিতবাটি প্রা: বিদ্যা: সড়কে নুনদাহ ঘাট অংশে ৪৫০০ মি: চেইনেজে করতোয়া নদীর উপর ৩০১ মিটার পিএসসি গার্ডার সেতুর Approach/Access সড়ক" নির্মাণ শীর্ষক প্রকল্পের জন্য জনস্বার্থে/জনকল্যাণে/সরকারের প্রয়োজনে নিম্ন তফসিল বর্ণিত সম্পত্তি অধিগ্রহণ করা হয়েছে। ভূমি অধিগ্রহণ কর্মকর্তা, রংপুর এর ১৪/০৫/২০২৫ খ্রি: তারিখের ০৫.৫৫.৮৫০০. ০১৪.০১.০২৪.১৯.৯৭১(৮) নং আরকাদেশ মোতাবেক ভূমি অধিগ্রহণ কর্মকর্তা (ভারপ্রাপ্ত) জনাব মোঃ মাহমুদুল ইসলাম কর্তৃক ১৫/০৫/২০২৫ খ্রি: তারিখে বর্ণিত সম্পত্তি আনুষ্ঠানিকভাবে দখল গ্রহণ করে প্রত্যাশী সংস্থার প্রতিনিধি জনাব মোঃ আসাদুজ্জামান বাপ্পী, উপজেলা প্রকৌশলী, এলজিইডি, পীরগঞ্জ, রংপুর এর নিকট নিম্ন তফসিল ডাক্ত সম্পত্তির দখল হস্তান্তর করা হলো।

তফসিল

জেলা: রংপুর

উপজেলা: পীরগঞ্জ

মৌজা: সন্দলপুর

জেএল নং-২৬৩

ক্রমিক নং	খতিয়ান নং (আর.এস)	দাগ নং (আর.এস)	প্রস্তাবিত জমির পরিমাণ (একরে)
০১	৫০, ১৮, ১১৮	৪২২	০.০০৫০
০২	৫০, ৮৯, ১১৮	৪২৩	০.০২৫০
০৩	৩৭	৪২৪	০.০২০০
০৪	০১	৪৩১	০.১৮৫০
০৫	১৩০	৪৩৩	০.১৭০০
০৬	১৩০	৪৩৪	০.২০০০
০৭	১৬১	৪৩৫	০.০৮০০
০৮	৯২	৪৪৬	০.০২৫০
০৯	৪০	৪৪৭	০.০৬০০
১০	৮৩	৪৫৭	০.০০৫০
১১	৯২	৪৫৮	০.০৬০০
১২	১৪৩	৪৫৯	০.০৫০০
১৩	৮৩	৪৬০	০.১৬০০
১৪	১৫২	৪৬১	০.২০০০
১৫	১	৪৬৫	০.০৫০০
১৬	১৬১	৪৬৬	০.০৬০০
১৭	১২৭	৪৬৭	০.১৬০০
১৮	১২৭, ১৬১, ১৫৫	৪৬৮	০.১১৫০
১৯	৫৭	৪৬৯	০.২৪০০
		মোট	১.৮৭০০

জেলা: রংপুর

উপজেলা: পীরগঞ্জ

মৌজা: বাটিকামারী

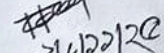
জেএল নং-২৬২

ক্রমিক নং	খতিয়ান নং (আর.এস)	দাগ নং (আর.এস)	প্রস্তাবিত জমির পরিমাণ (একরে)
০১	২০	৩৬৩	০.০৪৫০
০২	৩২	৩৬৪	০.১০৫০
০৩	৩২	৩৬৫	০.০৮২৫
০৪	৮১	৩৬৬	০.১৯২৫
০৫	১৮	৩৬৭	০.২১০০
০৬	২০	৩৭২	০.২৯২৫
০৭	৫৯	৩৭৩	০.১৪০০
০৮	৮১	৩৭৪	০.২০৭৫
০৯	২৬	৩৭৫	০.১২৭৫
১০	২০	৩৭৮	০.০৬৭৫
		মোট	১.৪৭০০

মোট জমির পরিমাণ কম/বেশি $(১.৮৭+১.৪৭)=৩.৩৪$ (তিন দশমিক তিন চার) একর।

যৌথ তদন্তের তালিকা অনুযায়ী জমি, জমির উপরিস্থিত ঘরবাড়ি/অবকাঠামো ও গাছপালাসহ জমির দখল বুঝিয়ে দেয়া হলো।

দখল গ্রহণকারী কর্মকর্তা প্রতিনিধি


স্বাক্ষর: 
২৬/০২/২০

নাম: (মোঃ মুসা)

পদবি: নির্বাহী প্রকৌশলী

এলজিইডি, রংপুর।

দখল প্রদানকারী কর্মকর্তা

স্বাক্ষর: 
২৬/০২/২০

নাম: মোঃ লোকমান হোসেন

পদবি: ভূমি অধিগ্রহণ কর্মকর্তা

জেলা প্রশাসকের কার্যালয়, রংপুর।

প্রকল্পের নাম : চতরা জিসি-গিলাবাড়ী ঘাট ভায়া নিশ্চিতবাটি প্রাথমিক বিদ্যালয় সড়কে নুনদহ ঘাটে
মিটার চেইনেজে করতোয়া নদীর উপর ৩০১ মিটার পিএসসি গার্ডার ব্রীজ নির্মাণ।

সংশোধিত

এল এ কেস নং : ২২/২০২০-২

জিলা : রংপুর
উপজেলা : পীরগঞ্জ
মৌজা : বাটিকামারী
জেএল নং : ২৬২
স্কেল : ১৬" = ১ মাইল
আর.এস মৌজা ম্যাপ



সাংকেতিক

১। প্রস্তাবিত জমি : ■
২। প্রস্তাবিত জমির পরিমাণ : ■

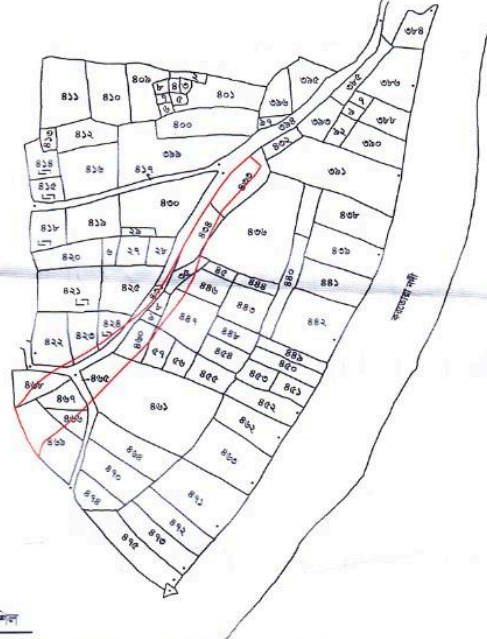
তফশিল

ক্রমিক নং	যতিয়ান নং (আরএস)	দাগ নং (আরএস)	আরএস রেকর্ডে জমির শ্রেণী	বর্নিত দাগে মোট জমির পরিমাণ (একরে)	প্রস্তাবিত জমির পরিমাণ (একরে)	মন্তব্য
০১	২০	৩৬৩	ভাঙ্গা	১.৩৮০০	০.০৪৫০	
০২	৩২	৩৬৪	ভিটা	০.৩৩০০	০.১০৫০	
০৩	৩২	৩৬৫	ভাঙ্গা	০.৭৩০০	০.০৮২৫	
০৪	৮১	৩৬৬	ভাঙ্গা	০.৭৩০০	০.১৯২৫	
০৫	১৮	৩৬৭	ভাঙ্গা	০.৬৬০০	০.২১০০	
০৬	২৬	৩৭৫	বালুচর	০.২২০০	০.১২৭৫	
০৭	২০	৩৭৮	ভাঙ্গা	১.৬৩০০	০.০৬৭৫	
০৮	৮১	৩৭৪	ভাঙ্গা	০.৫৬০০	০.২০৭৫	
০৯	২০	৩৭২	ভাঙ্গা	১.৩৫০০	০.২৯২৫	
১০	৫৯	৩৭৩	ভাঙ্গা	০.৬০০০	০.১৪০০	
প্রস্তাবিত মোট জমির পরিমাণ=					১.৪৭০০ একর	

প্রকল্পের নাম : চতরা জিসি-গিলাবাড়ী ঘাট ভায়া নিশ্চিতবাটি প্রাথমিক বিদ্যালয় সড়কে নুনদহ ঘাটে ৪৫০০ মিটার চেইনেজে করতোয়া নদীর উপর ৩০১ মিটার পিএসসি গার্ডার ব্রীজ নির্মাণ।

জিলা : রংপুর
উপজেলা : পীরগঞ্জ
মোজা : সন্দলপুর
জেএল নং : ২৬৩
স্কেল : ১৬" = ১ মাইল
এস.এ মোজা ম্যাপ

সংশোধিত
এল এ কেস নং: ২২/২০২০-২০২১



সাংকেতিক
১। প্রস্তাবিত জমি :
২। প্রস্তাবিত জমির পরিমাণ : ১.৮৭ একর

ক্রমিক নং	খতিয়ান নং (আরএস)	দাগ নং (আরএস)	আরএস রেকর্ডে জমির শ্রেণী	বর্ণিত দাগে মোট জমির পরিমাণ (একরে)	প্রস্তাবিত জমির পরিমাণ (একরে)	মন্তব্য
০১	১২৭	৪২২	দলা	০.৩০০০	০.০০৫০	
০২	১৬১	৪২৩	দলা	০.১৭০০	০.০২৫০	
০৩	৩৭	৪২৪	দলা	০.১৬০০	০.০২০০	
০৪	১	৪৩১	ঘাটা	০.৪৮০০	০.১৮৫০	
০৫	১৩০	৪৩৩	ডাঙ্গা	০.৩৪০০	০.১৯৫০	
০৬	১৩০	৪৩৪	দলা	০.২৩০০	০.২০০০	
০৭	১৬১	৪৩৫	দলা	০.০৯০০	০.০৮০০	
০৮	৯২	৪৪৬	ডাঙ্গা	০.২৪০০	০.০২৫০	
০৯	৪০	৪৪৭	দলা	০.৩৮০০	০.০৬০০	
১০	৪৩	৪৫৭	দলা	০.১৭০০	০.০০৫০	
১১	৯২	৪৫৮	ডাঙ্গা	০.০৬০০	০.০৫০০	
১২	১৪৩	৪৫৯	দলা	০.০৫০০	০.০৩৫০	
১৩	৮৩	৪৬০	দলা	০.২০০০	০.১৬০০	
১৪	১৫২	৪৬১	দলা	১.৪৯০০	০.২০০০	
১৫	১	৪৬৫	দলা	০.১৫০০	০.০৫০০	
১৬	৫৭	৪৬৬	দলা	০.১০০০	০.০৬০০	
১৭	৫০, ৮৯, ১১৮	৪৬৭	দলা	০.১৩০০	০.১৬৫০	
১৮	১২৭, ১৫৫, ১৬১	৪৬৮	দলা	০.২৪০০	০.১১৫০	
১৯	১৮, ৫০, ১১৮	৪৬৯	দলা	০.৫৩০০	০.২৪০০	
প্রস্তাবিত মোট জমির পরিমাণ=					১.৮৭০০ একর	